

Déclaration préalable

Constructions, travaux, installations et aménagements non soumis à permis

Ce document est émis par le ministère en charge de l'urbanisme.

Pour les déclarations portant sur une construction ou des travaux non soumis à permis de construire portant sur une maison individuelle et/ou ses annexes ou sur un ravalement, vous pouvez utiliser le formulaire cerfa n° 13703. Pour les déclarations portant sur un lotissement ou une division foncière non soumis à permis, vous pouvez utiliser le formulaire cerfa n° 13702.

- ① Depuis le 1^{er} janvier 2022, vous pouvez déposer votre demande par voie dématérialisée selon les modalités définies par la commune compétente pour la recevoir.
- ① Depuis le 1^{er} septembre 2022, de nouvelles modalités de gestion des taxes d'urbanisme sont applicables. Sauf cas particuliers, pour toute demande d'autorisation d'urbanisme déposée à compter de cette date, une déclaration devra être effectuée auprès des services fiscaux, dans les 90 jours suivant l'achèvement de la construction (au sens de l'article 1406 du CGI), sur l'espace sécurisé du site www.impots.gouv.fr via le service « Gérer mes biens immobiliers ». Ce formulaire peut se remplir facilement sur ordinateur avec un lecteur pdf.

Vous devez utiliser ce formulaire si :

- vous réalisez un aménagement (lotissement, camping, aire de stationnement, aire d'accueil de gens du voyage,...) de faible importance soumis à simple déclaration.
- vous réalisez des travaux (construction, modification de construction existante...) ou un changement de destination soumis à simple déclaration^[1].
Pour savoir précisément à quelle(s) formalité(s) est soumis votre projet, vous pouvez vous reporter à la notice explicative ou vous renseigner auprès de la mairie du lieu de votre projet ou vous rendre sur le service en ligne Assistance aux demandes d'autorisations d'urbanisme (AD'AU) disponible sur www.service-public.fr

Cadre réservé à la mairie du lieu du projet

D P _____
Dpt Commune Année N° de dossier
La présente demande a été reçue à la mairie
le ____/____/____

Cachet de la mairie et signature du receveur

Dossier transmis :

- à l'Architecte des Bâtiments de France
- au Directeur du Parc National

1 Identité du déclarant^[2]

① Le déclarant indiqué dans le cadre ci-dessous pourra réaliser les travaux ou les aménagements en l'absence d'opposition. Il sera redevable des taxes d'urbanisme le cas échéant. Dans le cas de déclarants multiples, chacun des déclarants, à partir du deuxième, doit remplir la fiche complémentaire « Autres demandeurs ». Les décisions prises par l'administration seront notifiées au déclarant indiqué ci-dessous. Une copie sera adressée aux autres déclarants, qui seront co-titulaires de la décision de non-opposition et solidairement responsables du paiement des taxes.

[1] À compter du 1^{er} janvier 2016, le contrôle des changements de destination ne porte pas sur les changements entre sous-destinations d'une même destination prévues à l'article R. 151-28 du code de l'urbanisme. Il n'y a pas de formulaire à remplir dans ce cas.

[2] Vous pouvez déposer une déclaration si vous êtes dans un des quatre cas suivants : vous êtes propriétaire du terrain ou mandataire du ou des propriétaires ; vous avez l'autorisation du ou des propriétaires ; vous êtes co-indivisaire du terrain en indivision ou son mandataire ; vous avez qualité pour bénéficier de l'expropriation du terrain pour cause d'utilité publique.

1.1 Vous êtes un particulier

Madame Monsieur

Nom Prénom

Date et lieu de naissance : Date : __/__/__

Commune : _____

Département : _____ Pays : _____

1.2 Vous êtes une personne morale

Dénomination Raison sociale

A & D BIO ENERGY

N° SIRET Type de société (SA, SCI...)

84322056700013 SAS

Représentant de la personne morale : Madame Monsieur

Nom Prénom Rabouadin Hubert

2 Coordonnées du déclarant

Adresse : Numéro : _____ Voie : Ferme de la Bode

Lieu-dit : _____

Localité : ANDREZ EL

Code postal : 77350 BP : _____ Cedex : _____

Téléphone : 0677156787 Indicatif pour le pays étranger : _____

Si le déclarant habite à l'étranger :

Pays : _____ Division territoriale : _____

Adresse électronique :

rd.bio.energy@gmail.com

J'accepte de recevoir à l'adresse électronique communiquée les réponses de l'administration et notamment par lettre recommandée électronique ou par un autre procédé électronique équivalent les documents habituellement notifiés par lettre recommandée avec accusé de réception.

2Bis Identité et coordonnées d'une personne autre que le(s) demandeur(s)^[3]

i Si vous souhaitez que les réponses de l'administration (autres que les décisions) soient adressées à une autre personne, veuillez préciser son nom et ses coordonnées.

Pour un particulier : Madame Monsieur

Nom Prénom

c

Pour une personne morale :

Dénomination Raison sociale

Champrenaud La Grange

N° SIRET Type de société (SA, SCI...)

32484731800015 SCOA

Représentant de la personne morale : Madame Monsieur

Nom Prénom DECRET Charles-Amand

[3] J'ai pris bonne note que ces informations doivent être communiquées avec l'accord de la personne concernée. Elles feront l'objet d'un traitement de données dans le cadre de cette déclaration.

Adresse : Numéro : 17 Voie : rue de champrenard

Lieu-dit : _____

Localité : COURPALAY

Code postal : 77340 BP : _____ Cedex : _____

Si cette personne habite à l'étranger :

Pays : _____ Division territoriale : _____

Téléphone : _____ Indicatif pour le pays étranger : _____

Adresse électronique : peume.decept@gmail.com

3 Le terrain

3.1 Localisation du (ou des) terrain(s)

① Les informations et plans (voir liste des pièces à joindre) que vous fournissez doivent permettre à l'administration de localiser précisément le (ou les) terrain(s) concerné(s) par votre projet. Le terrain est constitué de l'ensemble des parcelles cadastrales d'un seul tenant appartenant à un même propriétaire.

Adresse du (ou des) terrain(s)

Numéro : _____ Voie : chemins des Egyptiens

Lieu-dit : _____

Localité : ANDREZEL

Code postal : 77350

Références cadastrales^[4] :

① Si votre projet porte sur plusieurs parcelles cadastrales, veuillez renseigner la fiche complémentaire page 11.

Préfixe : _____ Section : A Numéro : 10 Superficie de la parcelle cadastrale (en m²) : 30386

Parcelle au milieu des champs (cote D619).

3.2 Situation juridique du terrain

① Ces données, qui sont facultatives, peuvent toutefois vous permettre de faire valoir des droits à construire ou de bénéficier d'impositions plus favorables.

Êtes-vous titulaire d'un certificat d'urbanisme pour ce terrain ? Oui Non Je ne sais pas

Le terrain est-il situé dans un lotissement ? Oui Non Je ne sais pas

Le terrain est-il situé dans une Zone d'Aménagement Concertée (Z.A.C.) ? Oui Non Je ne sais pas

Le terrain fait-il partie d'un remembrement urbain (Association Foncière Urbain) ? Oui Non Je ne sais pas

Le terrain est-il situé dans un périmètre ayant fait l'objet d'une convention de Projet Urbain Partenarial (P.U.P) ? Oui Non Je ne sais pas

Le projet est-il situé dans le périmètre d'une Opération d'Intérêt National (O.I.N) ? Oui Non Je ne sais pas

Si votre terrain est concerné par l'un des cas ci-dessus, veuillez préciser, si vous les connaissez, les dates de décision ou d'autorisation, les numéros et les dénominations :

[4] En cas de besoin, vous pouvez vous renseigner auprès de la mairie.

4 À remplir pour une demande concernant un projet d'aménagement

① Si votre projet ne comporte pas d'aménagements, reportez-vous directement au cadre 5 (projet de construction).

4.1 Nature des travaux, installations ou aménagements envisagés quel que soit le secteur de la commune

① Cochez la ou les cases correspondantes.

- Lotissement
 - Division foncière située dans une partie de la commune délimitée par le conseil municipal^[5]
 - Terrain de camping
 - Installation d'une caravane en dehors d'un terrain de camping ou d'un parc résidentiel de loisirs
 - Durée annuelle d'installation (en mois) : ____
 - Aires de stationnement ouvertes au public, dépôts de véhicules et garages collectifs de caravanes
 - Contenance (nombre d'unités) : ____
 - Modification ou suppression d'un élément protégé par une délibération du conseil municipal
 - Installation d'une résidence mobile constituant l'habitat permanent des gens du voyage pendant plus de trois mois consécutifs
 - Aire d'accueil des gens du voyage
 - Travaux ayant pour effet de modifier l'aménagement des espaces non bâtis autour d'un bâtiment existant situé dans le périmètre d'un site patrimonial remarquable ou abords d'un monument historique.
 - Aménagement d'un terrain pour au moins deux résidences démontables, créant une surface de plancher totale inférieure ou égale à 40 m², constituant l'habitat permanent de leurs utilisateurs
 - Travaux d'affouillements ou d'exhaussements du sol :
 - Superficie (en m²) : _____
 - Profondeur en m (pour les affouillements) : _____
 - Hauteur en m (pour les exhaussements) : _____
 - Coupe et abattage d'arbres
 - Modification ou suppression d'un élément protégé par un plan local d'urbanisme ou document d'urbanisme en tenant lieu (plan d'occupation des sols, plan de sauvegarde et de mise en valeur, plan d'aménagement de zone)^[6]
 - Aménagement d'aire d'accueil et terrain familial des gens du voyage recevant jusqu'à deux résidences mobiles
- Dans le périmètre d'un site patrimonial remarquable, abords d'un monument historique, site classé ou réserve naturelle :**
- Installation de mobilier urbain, d'œuvre d'art
 - Modification de voie ou espace publics
 - Plantations effectuées sur les voies ou espaces publics

Courte description de votre projet ou de vos travaux :

Superficie du (ou des) terrain(s) à aménager (en m²) : _____

Si les travaux sont réalisés par tranches, veuillez en préciser le nombre : _____

[5] En application de l'article L.115-3 du code de l'urbanisme.

[6] Élément identifié et protégé en application de l'article L.151-19 du code de l'urbanisme. En cas de doute, veuillez vérifier auprès de la mairie.

4.2 À remplir pour la déclaration d'un camping, d'un parc résidentiel de loisirs ou d'un terrain mis à disposition de campeurs

Agrandissement ou réaménagement d'une structure existante ? Oui Non

Si oui,

– Veuillez préciser la date et/ou le numéro de l'autorisation : _____

– Veuillez préciser le nombre d'emplacements : _____

• avant agrandissement ou réaménagement : _____

• après agrandissement ou réaménagement : _____

Veuillez préciser le nombre maximum d'emplacements réservés aux :

tentes : _____ caravanes : _____ résidences mobiles de loisirs : _____

et précisez le nombre maximal de personnes accueillies : _____

Implantation d'habitations légères de loisirs (HLL)

Nombre d'emplacements réservés aux HLL : _____ Surface de plancher prévue, réservée aux HLL : _____

4.3 À remplir pour la déclaration de coupe et/ou abattage d'arbres

Courte description du lieu concerné :

bois ou forêt parc alignement (espaces verts urbains)

Nature du boisement :

Essences : _____

Âge : _____ Densité : _____ Qualité : _____

Traitement : _____ Autres : _____

5 À remplir pour une demande comprenant un projet de construction

5.1 Nature des travaux envisagés

- Nouvelle construction
- Travaux ou changement de destination^[7] sur une construction existante
- Clôture

Courte description de votre projet ou de vos travaux :

Installation d'une poche de stockage de 975 m³
pour le méthaniseur R2D Bio Energy basé
au hameau de la Ferme (97720 Quissac).

Si votre projet nécessite une puissance électrique supérieure à 12 kVA monophasé (ou 36 kVA triphasé),

indiquez la puissance électrique nécessaire à votre projet : _____

Si votre projet est un ouvrage de production d'électricité à partir de l'énergie solaire installé sur le sol, indiquez sa puissance crête : _____ kW et la destination principale de l'énergie produite : _____

5.2 Informations complémentaires

• Type d'annexes :

- Piscine
- Garage
- Véranda
- Abri de jardin
- Autres annexes à l'habitation

Précisez : _____

• Nombre total de logements créés : _____ dont individuels : _____ dont collectifs : _____

• Répartition du nombre total de logements créés par type de financement :

Logement Locatif Social _____ Accession Sociale (hors prêt à taux zéro) _____ Prêt à taux zéro _____

Autres financements : _____

• Mode d'utilisation principale des logements :

- Occupation personnelle (particulier) ou en compte propre (personne morale)
- Vente
- Location

S'il s'agit d'une occupation personnelle, veuillez préciser :

- Résidence principale
- Résidence secondaire

Si le projet est un foyer ou une résidence, à quel titre :

- Résidence pour personnes âgées
- Résidence pour étudiants
- Résidence de tourisme
- Résidence hôtelière à vocation sociale
- Résidence sociale
- Résidence pour personnes handicapées
- Autres, précisez : _____

[7] Pour des informations concernant les changements de destination, se reporter à la rubrique 5.3 et 5.4.

- Nombre de chambres créées en foyer ou dans un hébergement d'un autre type : ___ ___ ___
- Répartition du nombre de logements créés selon le nombre de pièces :
 - 1 pièce ___ ___ ___ 2 pièces ___ ___ ___
 - 3 pièces ___ ___ ___ 4 pièces ___ ___ ___
 - 5 pièces ___ ___ ___ 6 pièces et plus ___ ___ ___
- Nombre de niveaux du bâtiment le plus élevé :
 - au-dessus du sol ___ ___ ___ et au-dessous du sol ___ ___ ___
- Indiquez si vos travaux comprennent notamment :
 - Extension Surélévation Création de niveaux supplémentaires
- Information sur la destination des constructions futures en cas de réalisation au bénéfice d'un service public ou d'intérêt collectif :
 - Transport Enseignement et recherche Action sociale
 - Ouvrage spécial Santé Culture et loisir

5.3 Destination des constructions et tableau des surfaces

i Uniquement à remplir si votre projet de construction est situé dans une commune couverte par un plan local d'urbanisme ou un document en tenant lieu appliquant l'article R.123-9 du code de l'urbanisme dans sa rédaction antérieure au 1^{er} janvier 2016.

Surfaces de plancher^[8] en m²

Destinations	Surface existante avant travaux (A)	Surface créée ^[9] (B)	Surface créée par changement de destination ^[10] (C)	Surface supprimée ^[11] (D)	Surface supprimée par changement de destination ^[9] (E)	Surface totale = (A) + (B) + (C) - (D) - (E)
Habitation						
Hébergement hôtelier						
Bureaux						
Commerce						
Artisanat ^[12]						
Industrie						
Exploitation agricole ou forestière						
Entrepôt						
Service public ou d'intérêt collectif						
Surfaces totales (m²)						

[8] Vous pouvez vous aider de la fiche d'aide pour le calcul des surfaces. La surface de plancher d'une construction est égale à la somme des surfaces de plancher closes et couvertes, sous une hauteur de plafond supérieure à 1,80 m, calculée à partir du nu intérieur des façades, après déduction, sous certaines conditions, des vides et des trémies, des aires de stationnement, des caves ou celliers, des combles et des locaux techniques ainsi que, dans les immeubles collectifs, une part forfaitaire des surfaces de plancher affectées à l'habitation (voir article R.111-22 du Code de l'urbanisme).

[9] Il peut s'agir soit d'une surface nouvelle construite à l'occasion des travaux, soit d'une surface résultant de la transformation d'un local non constitutif de surface de plancher (ex : transformation du garage d'une habitation en chambre).

[10] Le changement de destination consiste à transformer une surface existante de l'une des neuf destinations mentionnées dans le tableau vers une autre de ces destinations. Par exemple : la transformation de surfaces de bureaux en hôtel ou la transformation d'une habitation en commerce.

[11] Il peut s'agir soit d'une surface démolie à l'occasion des travaux, soit d'une surface résultant de la transformation d'un local constitutif de surface de plancher (ex : transformation d'un commerce en local technique dans un immeuble commercial).

[12] L'activité d'artisan est définie par la loi n° 96-603 du 5 juillet 1996 dans ses articles 19 et suivants, « activités professionnelles indépendantes de production, de transformation, de réparation, ou prestation de service relevant de l'artisanat et figurant sur une liste annexée au décret N° 98-247 du 2 avril 1998 ».

5.4 Destination, sous-destination des constructions et tableau des surfaces

i Uniquement à remplir si votre projet de construction est situé dans une commune couverte par le règlement national d'urbanisme, une carte communale ou dans une commune non visée à la rubrique 5.3.

Surface de plancher^[13] en m²

Destinations ^[14]	Sous-destinations ^[15]	Surface existante avant travaux (A)	Surface créée ^[16] (B)	Surface créée par changement de destination ^[17] ou de sous-destination ^[18] (C)	Surface supprimée ^[19] (D)	Surface supprimée par changement de destination ^[17] ou de sous-destination ^[18] (E)	Surface totale = (A) + (B) + (C) – (D) – (E)
Exploitation agricole et forestière	Exploitation agricole						
	Exploitation forestière						
Habitation	Logement						
	Hébergement						
Commerce et activités de service	Artisanat et commerce de détail						
	Restauration						
	Commerce de gros						
	Activités de services où s'effectue l'accueil d'une clientèle						
	Cinéma						
	Hôtels						
	Autres hébergements touristiques						
Équipement d'intérêt collectif et services publics	Locaux et bureaux accueillant du public des administrations publiques et assimilés						
	Locaux techniques et industriels des administrations publiques et assimilés						
	Établissements d'enseignement, de santé et d'action sociale						
	Salles d'art et de spectacles						
	Équipements sportifs						
	Autres équipements recevant du public						
Autres activités des secteurs secondaire ou tertiaire	Industrie						
	Entrepôt						
	Bureau						
	Centre de congrès et d'exposition						
Surfaces totales (en m²)							

[13] Vous pouvez vous aider de la fiche d'aide pour le calcul des surfaces. La surface de plancher d'une construction est égale à la somme des surfaces de plancher closes et couvertes, sous une hauteur de plafond supérieure à 1,80 m, calculée à partir du nu intérieur des façades, après déduction, sous certaines conditions, des vides et des trémies, des aires de stationnement, des caves ou celliers, des combles et des locaux techniques ainsi que, dans les immeubles collectifs, une part forfaitaire des surfaces de plancher affectées à l'habitation (voir article R.111-22 du Code de l'urbanisme).

[14] Les destinations sont réglementées en application de l'article R. 151-27 du code de l'urbanisme.

[15] Les sous-destinations sont réglementées en application de l'article R. 151-28 du code de l'urbanisme.

[16] Il peut s'agir soit d'une surface nouvelle construite à l'occasion des travaux, soit d'une surface résultant de la transformation d'un local non constitutif de surface de plancher (ex : transformation du garage d'une habitation en chambre).

[17] Le changement de destination consiste à transformer une surface existante de l'une des cinq destinations mentionnées dans le tableau vers une autre de ces destinations. Par exemple : la transformation de surfaces de commerces et activités de service en habitation.

[18] Le changement de sous-destination consiste à transformer une surface existante de l'une des vingt sous-destinations mentionnées dans le tableau vers une autre de ces sous-destinations. Par exemple : la transformation de surfaces d'entrepôt en bureau ou en salle d'art et de spectacles.

[19] Il peut s'agir soit d'une surface démolie à l'occasion des travaux, soit d'une surface résultant de la transformation d'un local constitutif de surface de plancher (ex : transformation d'un commerce en local technique dans un immeuble commercial).

5.5 Stationnement

Nombre de places de stationnement

Avant réalisation du projet : _____ Après réalisation du projet : _____

Places de stationnement affectées au projet, aménagées ou réservées en dehors du terrain sur lequel est situé le projet

Adresse 1 des aires de stationnement :

Numéro : _____ Voie : _____

Lieu-dit : _____

Localité : _____

Code postal : _____

Adresse 2 des aires de stationnement :

Numéro : _____ Voie : _____

Lieu-dit : _____

Localité : _____

Code postal : _____

Nombre de places : _____

Surface totale affectée au stationnement : _____ m², dont surface bâtie : _____ m²

Pour les commerces et cinémas :

Emprise au sol des surfaces, bâties ou non, affectées au stationnement (m²) : _____

6 Informations pour l'application d'une législation connexe

Indiquez si votre projet :

- porte sur une installation, un ouvrage, des travaux ou une activité soumis à déclaration en application du code de l'environnement (IOTA)
- porte sur des travaux soumis à autorisation environnementale en application du L.181-1 du code de l'environnement
- fait l'objet d'une dérogation au titre du L.411-2 4° du code de l'environnement (dérogation espèces protégées)
- porte sur une installation classée soumise à enregistrement en application de l'article L. 512-7 du code de l'environnement
- déroge à certaines règles de construction et met en œuvre une solution d'effet équivalent au titre de l'ordonnance n° 2018-937 du 30 octobre

Indiquez si votre projet se situe dans les périmètres de protection suivants :

Informations complémentaires

- se situe dans le périmètre d'un site patrimonial remarquable

2018 visant à faciliter la réalisation de projets de construction et à favoriser l'innovation

relève de l'article L.632-2-1 du code du patrimoine (avis simple de l'architecte des Bâtiments de France pour les antennes-relais et les opérations liées au traitement de l'habitat indigne)

a déjà fait l'objet d'une demande d'autorisation ou d'une déclaration au titre d'une autre législation que celle du code de l'urbanisme
Précisez laquelle :

est soumis à une obligation de raccordement à un réseau de chaleur et de froid prévue à l'article L.712-3 du code de l'énergie

se situe dans les abords d'un monument historique

7 Participation pour voirie et réseaux

i Si votre projet se situe sur un terrain soumis à la participation pour voirie et réseaux (PVR), indiquez les coordonnées du propriétaire ou celles du bénéficiaire de la promesse de vente, s'il est différent du demandeur.

7.1 Pour un particulier

Madame Monsieur

Nom

Prénom

7.2 Pour une personne morale

Dénomination

Raison sociale

N° SIRET

Type de société (SA, SCI...)

Représentant de la personne morale : Madame Monsieur

Nom

Prénom

Adresse : Numéro : _____ Voie : _____

Lieu-dit : _____

Localité : _____

Code postal : _____ BP : _____ Cedex : _____

Si cette personne habite à l'étranger :

Pays : _____ Division territoriale : _____

Adresse électronique :

@ _____

8 Engagement du déclarant

J'atteste avoir qualité pour faire cette déclaration préalable. Je certifie exacts les renseignements fournis. J'ai pris connaissance des règles générales de construction prévues par le code de la construction et de l'habitation.

Je suis informé(e) qu'une déclaration devra être effectuée auprès des services fiscaux dans les 90

À Cougaray

Le 01/09/2023

jours suivant l'achèvement des travaux (au sens de l'article 1406 du CGI) pour le calcul des impôts directs locaux et des taxes d'urbanisme, sur l'espace sécurisé du site www.impots.gouv.fr via le service « Gérer mes biens immobiliers »



Signature du déclarant

Votre déclaration doit être établie en deux exemplaires et doit être déposée à la mairie du lieu du projet. Vous devrez produire :

- un exemplaire supplémentaire, si votre projet se situe dans le périmètre d'un site patrimonial remarquable ou se voit appliquer une autre protection au titre des monuments historiques ;
- un exemplaire supplémentaire, si votre projet se situe dans un site classé, un site inscrit ou une réserve naturelle ;

- un exemplaire supplémentaire, si votre projet fait l'objet d'une demande de dérogation auprès de la commission régionale du patrimoine et de l'architecture ;
- deux exemplaires supplémentaires, si votre projet se situe dans un cœur de parc national.

DEPARTEMENT DE DEINE ET MARNE
Commune de ANDREZEL
section A n°10 et 37

COUPES

"Le Pommier Doux "

Plan établi sur les limites apparentes, non définies et non garanties.

••••• Maître d'ouvrage •••••

SAS AXAN TP
30 Avenue Robert Surcouf
78960 VOISINS-LE BRETONNEUX
06.73.76.99.00

Dossier : 230243

Echelle : 1/200

OPERATIONS DE TERRAIN

Indice	Date	Intervenant	Intervention	Appareils
A	08/12/2023	ROW	levé topo	GNSS P

Repères	X	Y	Z

PROJET

Indice	Date	Réalisé par	Modification

Système de rattachement	
Nivellement rattaché au N.G.F. (I.G.N.69) via TERIA .Coordonnées RGF 93 CC48	
Direction étude	Responsable dossier
M. PIECHOWSKI	M. ROMAJOT

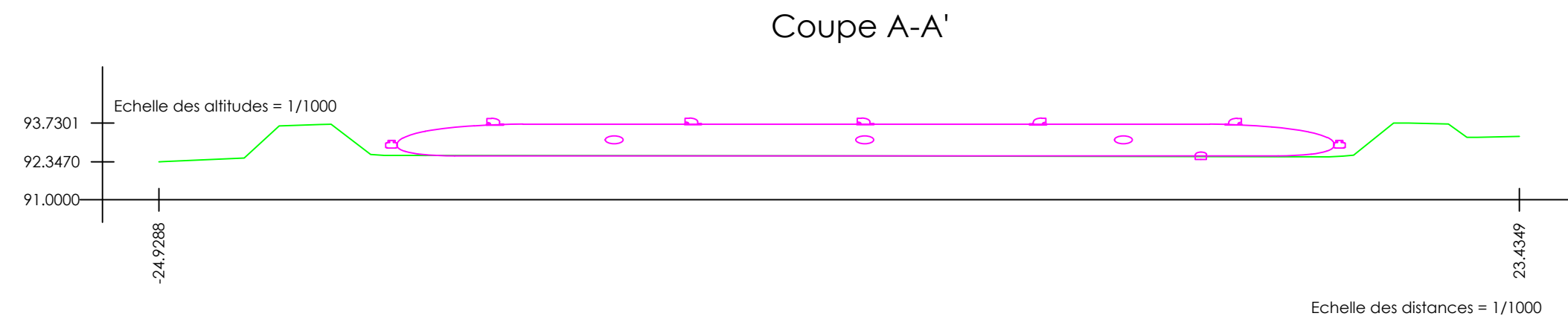


SELARL de Géomètres Experts PIECHOWSKI - LEBLANC - BRETON
A.PIECHOWSKI - V.LEBLANC - F.BRETON - Géomètres Experts associés
M.LEBLANC - F.SEGOND - Géomètres Experts salariés
FP Géomètre Expert - 42 bis, Rue de la Paix 10000 TROYES
Tél. : 03 25 73 47 25 - E-mail : contact@FP-geometre-expert.fr

www.FP-geometre-expert.fr

Fichier = K:\2023\23-0243\TOPO\DXF-EMAIL\SORTANT\230243_topo.dwg

Ce document est la propriété de FP GEOMETRE EXPERT, il ne peut être utilisé ou reproduit sans autorisation.



PLAN TOPOGRAPHIQUE

"Le Pommier Doux "

Plan établi sur les limites apparentes, non définies et non garanties.

---••• Maître d'ouvrage •••---

SAS AXAN TP
30 Avenue Robert Surcouf
78960 VOISINS-LE BRETONNEUX
06.73.76.99.00

Dossier : 230243

Echelle : 1/200

OPERATIONS DE TERRAIN

Indice	Date	Intervenant	Intervention	Appareils
	08/12/2023	ROW	levé topo	GNSS P

Repères	X	Y	Z

PROJET

Indice	Date	Réalisé par	Modification

Système de rattachement	
Nivellement rattaché au N.G.F. (I.G.N.69) via TERIA Coordonnées RGF 93 CC48	
Direction étude	Responsable dossier
M. PIECHOWSKI	M. ROMAJO

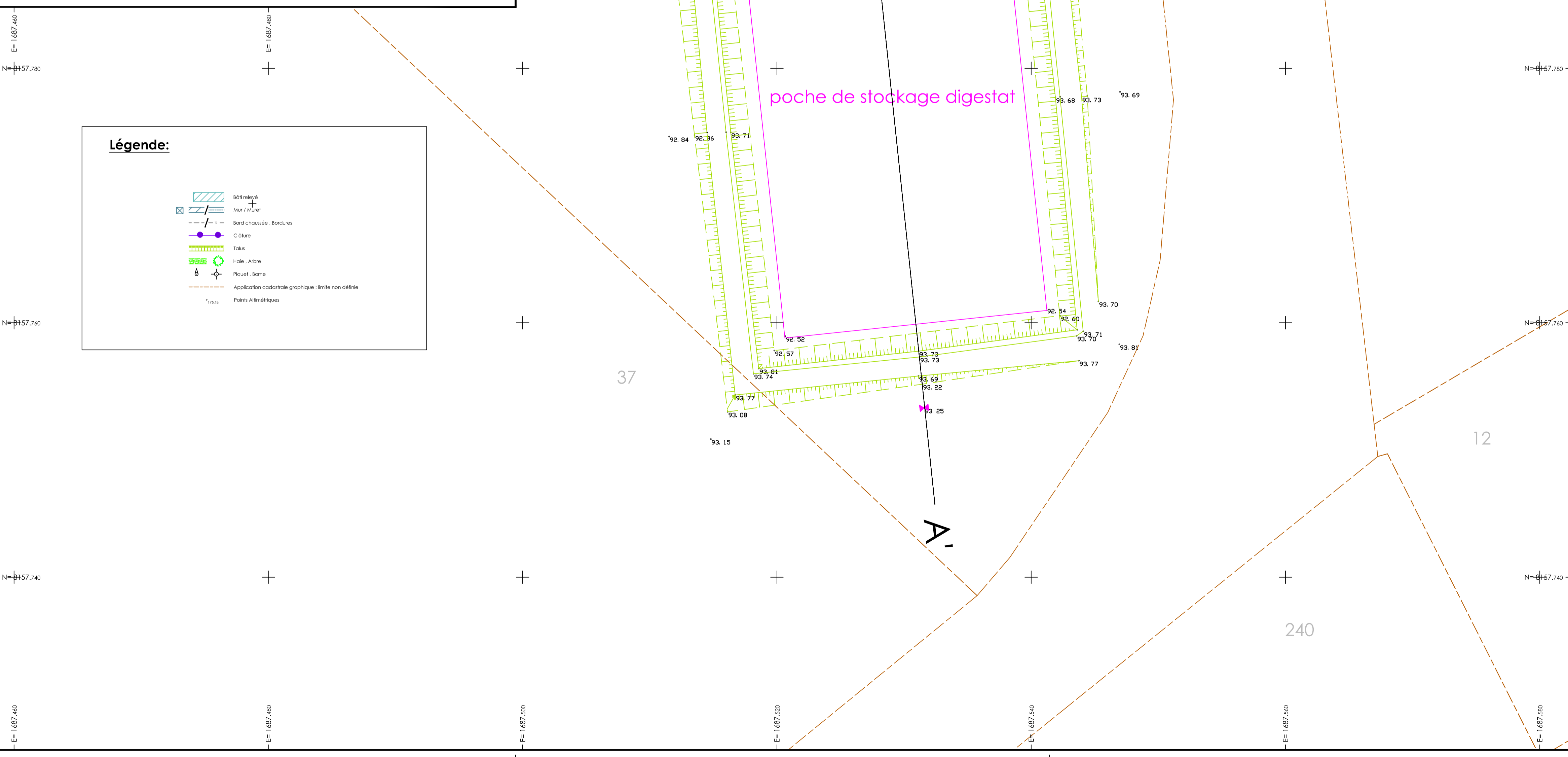



SELARL de Géomètres Experts PIECHOWSKI - LEBLANC - BRETON
A.PIECHOWSKI - V.LEBLANC - F.BRETON - Géomètres Experts associés
M.LEBLANC - F.SEGOND - Géomètres Experts salariés
FP Géomètre Expert - 42 bis, Rue de la Paix 10000 TROYES
Tél. : 03 25 73 47 25 - E-mail : contact@fp-geometre-expert.fr

www.fp-geometre-expert.fr

Fichier : K:\2023\23-0243\TOPO\DXF-EMAIL\SORTANT\230243_topo.dwg

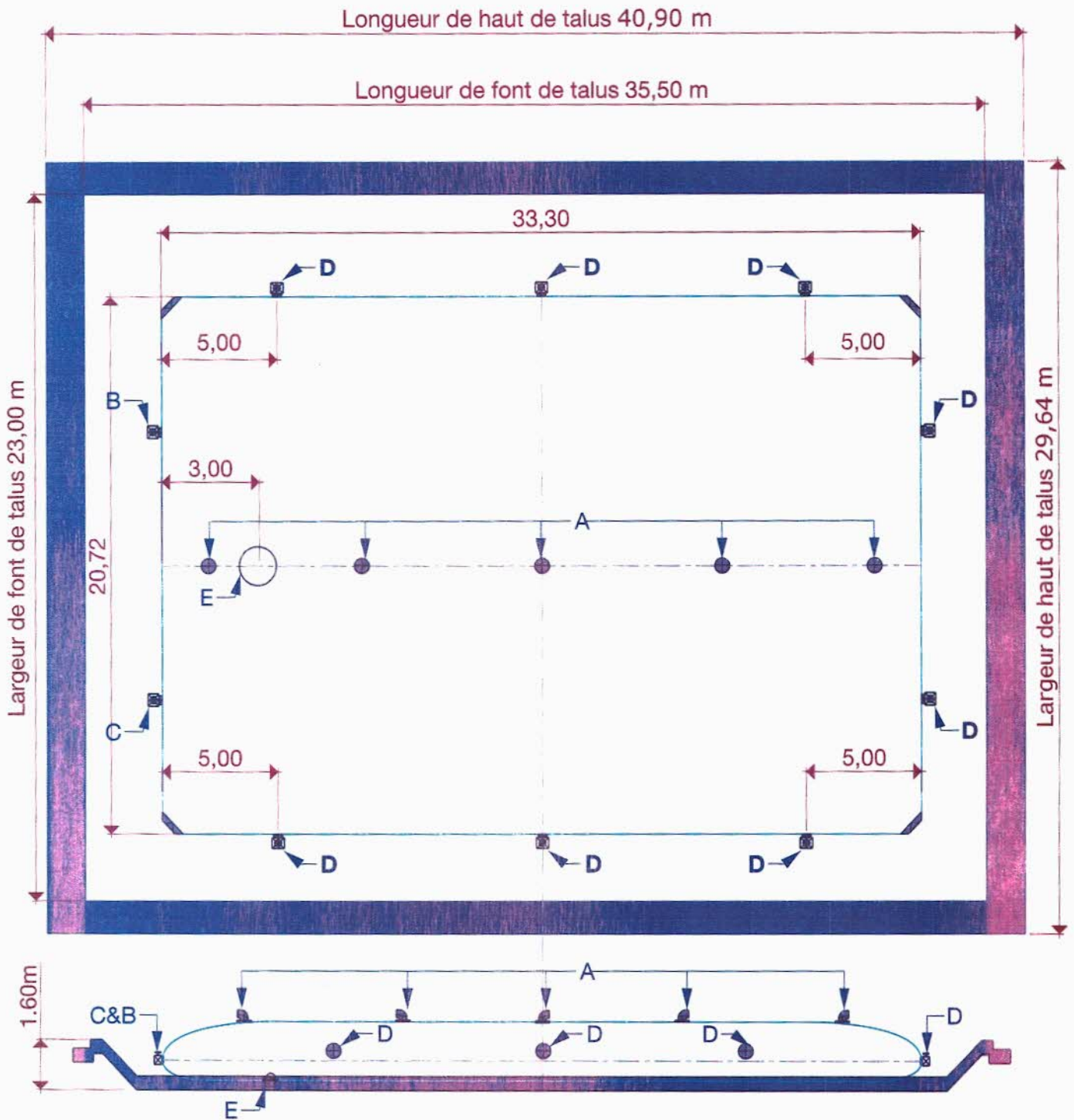
Ce document est la propriété de FP GEOMETRE EXPERT, il ne peut être utilisé ou reproduit sans autorisation.



Légende:

- Bois réajusé
- Mur / Muret
- Bord chausée, Bordures
- Clôture
- Tapis
- Haie, Arbre
- Piquet, Borne
- Application cadastrale graphique : limite non définie
- Points Altimétriques

Vue de dessus / Top view / Vista superior



Vue de Face / Front view / Vista lateral

G	0		Devis / Ref : CDE036776	Contact / Contacto : ALRE
F	0		Client / Customer / Cliente : R&D BIO ENERGY	
E	1	Ensemble Antivortex DN200 vis inversées (Antivortex et bride libre)+BRIDE LIBRE DN200	Forme / Shape / Forma : Citerne souple fermée autoportante	
D	8	Piquage DN100, Vanne guillotine Laiton ,Raccord symétrique DN100	Matière / Material : PVC	
C	1	Anti-vortex DN80 (3") RX (sans bride intérieure)+Vanne guillotine DN80 LAITON F/F+Raccord BAUER HK89 femelle fileté 3"	Tissu / Fabric / Tejido : ENVIRO+	
B	1	Remplissage RX INOX DN100 avec vanne et raccord Symétrique DN100	Capacité / Capacity / Capacidad : 975 m3	
A	5	Trop plein - Dégazeur DN80	Dessinateur / Disgner / Diseñador : RAVA	
Rep.	NB.	Designation / Designación		
Unité / Unit / Unid. :	M	Date / Fecha : 20/05/2022	Schéma de principe non contractuel / No contractuel schematic diagram	
Echelle / Scale / Escala :	---	Plan de devis / Quote / Presupuesto	Tous droits réservés, ce document ne peut être utilisé ou reproduit sans l'autorisation écrite de la société : LABARONNE - CITAF. This document may not be used or reproduced without the written permission of company : LABARONNE - CITAF.	



Récépissé de dépôt d'une déclaration préalable*

Madame, Monsieur,

Vous avez déposé une déclaration préalable à des travaux ou aménagements non soumis à permis. **Le délai d'instruction de votre dossier est d'UN MOIS** et, si vous ne recevez pas de réponse de l'administration dans ce délai, vous bénéficierez d'une décision de non-opposition à ces travaux ou aménagements.

→ **Toutefois, dans le mois qui suit le dépôt de votre dossier, l'administration peut vous contacter :**

– soit pour vous avertir qu'un autre délai est applicable, lorsque le code de l'urbanisme l'a prévu pour permettre les consultations nécessaires (si votre projet nécessite la consultation d'autres services...) ;
– soit pour vous indiquer qu'il manque une ou plusieurs pièces à votre dossier.

→ **Si vous recevez une telle correspondance avant la fin du mois qui suit le dépôt de votre déclaration, celle-ci remplacera le présent récépissé.**

→ **Si vous n'avez rien reçu à la fin du mois suivant le dépôt de votre déclaration, vous pourrez commencer les travaux^[1] après avoir :**
– affiché sur le terrain ce récépissé pour attester la date de dépôt ;

– installé sur le terrain, pendant toute la durée du chantier, un panneau visible de la voie publique décrivant le projet. Vous trouverez le modèle de panneau à la mairie, sur le site officiel de l'administration française :
<http://www.service-public.fr>
ainsi que dans la plupart des magasins de matériaux.

⚠ La décision de non-opposition n'est définitive qu'en l'absence de recours ou de retrait :

– dans le délai de deux mois à compter de son affichage sur le terrain, sa légalité peut être contestée par un tiers devant le tribunal administratif. Dans ce cas, l'auteur du recours est tenu de vous en informer au plus tard quinze jours après le dépôt du recours.

– dans le délai de trois mois après la date de la déclaration préalable, l'autorité compétente peut la retirer, si elle l'estime illégal. Elle est tenue de vous informer préalablement et de vous permettre de répondre à ses observations.

* Dans le cadre d'une saisine par voie électronique, le récépissé est constitué par un accusé de réception électronique.

[1] Certains travaux ne peuvent pas être commencés dès que la décision de non-opposition vous est acquise et doivent être différés : c'est le cas notamment des travaux de coupe et abattage d'arbres, des transformations de logements en un autre usage dans les communes de plus de 200 000 habitants et dans les départements de Paris, des Hauts-de-Seine, de la Seine-Saint-Denis et du Val-de-Marne, ou des installations classées pour la protection de l'environnement. Vous pouvez vérifier auprès de la mairie que votre projet n'entre pas dans ces cas.

Le projet ayant fait l'objet d'une déclaration n° DP0770042300012
déposée à la mairie le : 01/09/2023
par : SAS RxD Bio ENERGY
est autorisé à défaut de réponse de l'administration un mois après cette date^[2].
Les travaux ou aménagements pourront alors être exécutés après affichage
sur le terrain du présent récépissé et d'un panneau décrivant le projet conforme
au modèle réglementaire.

Cachet de la mairie



Pièces complémentaires reçues en janvier 2024

Délais et voies de recours

La décision de non-opposition peut faire l'objet d'un recours administratif ou d'un recours contentieux dans un délai de deux mois à compter du premier jour d'une période continue de deux mois d'affichage sur le terrain d'un panneau décrivant le projet et visible de la voie publique (article R. 600-2 du code de l'urbanisme).

L'auteur du recours est tenu, à peine d'irrecevabilité, de notifier copie de celui-ci à l'auteur de la décision et au bénéficiaire de la non-opposition (article R. 600-1 du code de l'urbanisme).

La décision de non-opposition est délivrée sous réserve du droit des tiers : Elle vérifie la conformité du projet aux règles et servitudes d'urbanisme. Elle ne vérifie pas si le projet respecte les autres réglementations et les règles de droit privé. Toute personne s'estimant lésée par la méconnaissance du droit de propriété ou d'autres dispositions de droit privé peut donc faire valoir ses droits en saisissant les tribunaux civils, même si la déclaration préalable respecte les règles d'urbanisme.

[2] Le maire ou le préfet en délivre certificat sur simple demande.

MAIRIE D'ANDREZEL
28 Rue Martin IV
77390 ANDREZEL

01 64 06 11 21
mairie.andrezel@wanadoo.fr

DÉPARTEMENT DE SEINE-ET-MARNE

CANTON DE NANGIS

ARRONDISSEMENT DE MELUN

ARRÊTÉ 2024-02
DE NON OPPOSITION À UNE DÉCLARATION PRÉALABLE AU NOM DE LA
COMMUNE D'ANDREZEL

Dossier n° DP 077 004 23 00012
Date de dépôt : 1^{er} septembre 2023
Demandeur : R&D BIO ENERGY
Adresse du terrain : Ferme de la Borde à Andrezel 77390
Cadastre : A 10
Pour : Installation d'une poche de stockage

Le Maire d'Andrezel,

VU la déclaration préalable déposée le 1^{er} septembre 2023 par la société R&D BIO ENERGY domiciliée Ferme de la Borde – 77390 - ANDREZEL ;

VU la déclaration préalable portant sur la parcelle A10 ;

VU l'objet de la déclaration préalable :

- Installation d'une poche de stockage

VU les pièces complémentaires au dossier reçues le 08 janvier 2024 ;

VU le code de l'urbanisme ;

VU le plan local d'urbanisme approuvé le 2 juin 2008 ;

VU le plan local d'urbanisme modifié le 15 septembre 2011 ;

ARRÊTE

ARTICLE UN

La déclaration préalable est ACCORDÉE pour le projet décrit dans la demande susvisée.

ARTICLE DEUX

La déclaration préalable est située dans la zone A.

ARTICLE TROIS

Cette installation devra répondre à toutes les normes en vigueur.

Fait à Andrezel
le 07 février 2024

Le Maire, RÉMOND Bruno



Le demandeur peut contester la légalité de la décision dans un délai de deux mois qui suivent la date de sa notification.

A cet effet, il peut saisir le tribunal administratif compétent d'un recours contentieux. Il peut également saisir d'un recours gracieux l'auteur de la décision ou d'un recours hiérarchique le ministre chargé de l'urbanisme ou le préfet pour les arrêtés délivrés au nom de l'Etat. Cette démarche prolonge le délai de recours contentieux qui doit alors être introduit dans les deux mois suivant la réponse (l'absence de réponse au terme de deux mois vaut rejet implicite).

Durée de validité du permis de construire :

Conformément à l'article R.424-17 du code de l'urbanisme, l'autorisation est périmée si les travaux ne sont pas entrepris dans un délai de trois ans à compter de sa notification au bénéficiaire. Il en est de même si, passé ce délai, les travaux sont interrompus pendant un délai supérieur à une année. En cas de recours le délai de validité du permis de construire est suspendu jusqu'au prononcé d'une décision juridictionnelle irrévocable. Conformément aux articles R.424-21 et R.424-22, l'autorisation peut être prolongé deux fois pour une durée d'un an si les prescriptions d'urbanisme de tous ordres et le régime des taxes et participations n'ont pas évolué. Dans ce cas la demande de prorogation est établie en deux exemplaires et adressée par pli recommandé ou déposée en mairie deux mois au moins avant l'expiration du délai de validité. L'autorisation peut être prolongé par période d'une année si les prescriptions d'urbanismes, les servitudes d'urbanisme de tous ordres et le régime des taxes et participations n'ont pas évolué. Vous pouvez présenter une demande de prorogation en adressant une demande sur papier libre, accompagnée de l'autorisation par laquelle vous demandez celle-ci, au moins deux mois avant l'expiration du délai de validité.

Déclaration préalable

Constructions, travaux, installations et aménagements non soumis à permis

Ce document est émis par le ministère en charge de l'urbanisme.

Pour les déclarations portant sur une construction ou des travaux non soumis à permis de construire portant sur une maison individuelle et/ou ses annexes ou sur un ravalement, vous pouvez utiliser le formulaire cerfa n° 13703. Pour les déclarations portant sur un lotissement ou une division foncière non soumis à permis, vous pouvez utiliser le formulaire cerfa n° 13702.

- ① Depuis le 1^{er} janvier 2022, vous pouvez déposer votre demande par voie dématérialisée selon les modalités définies par la commune compétente pour la recevoir.
- ① Depuis le 1^{er} septembre 2022, de nouvelles modalités de gestion des taxes d'urbanisme sont applicables. Sauf cas particuliers, pour toute demande d'autorisation d'urbanisme déposée à compter de cette date, une déclaration devra être effectuée auprès des services fiscaux, dans les 90 jours suivant l'achèvement de la construction (au sens de l'article 1406 du CGI), sur l'espace sécurisé du site www.impots.gouv.fr via le service « Gérer mes biens immobiliers ». Ce formulaire peut se remplir facilement sur ordinateur avec un lecteur pdf.

Vous devez utiliser ce formulaire si :

- vous réalisez un aménagement (lotissement, camping, aire de stationnement, aire d'accueil de gens du voyage,...) de faible importance soumis à simple déclaration.
- vous réalisez des travaux (construction, modification de construction existante...) ou un changement de destination soumis à simple déclaration^[1].
Pour savoir précisément à quelle(s) formalité(s) est soumis votre projet, vous pouvez vous reporter à la notice explicative ou vous renseigner auprès de la mairie du lieu de votre projet ou vous rendre sur le service en ligne Assistance aux demandes d'autorisations d'urbanisme (AD'AU) disponible sur www.service-public.fr

Cadre réservé à la mairie du lieu du projet

D P _____
Dpt Commune Année N° de dossier
La présente demande a été reçue à la mairie
le ____/____/____

Cachet de la mairie et signature du receveur

Dossier transmis :

- à l'Architecte des Bâtiments de France
- au Directeur du Parc National

1 Identité du déclarant^[2]

① Le déclarant indiqué dans le cadre ci-dessous pourra réaliser les travaux ou les aménagements en l'absence d'opposition. Il sera redevable des taxes d'urbanisme le cas échéant. Dans le cas de déclarants multiples, chacun des déclarants, à partir du deuxième, doit remplir la fiche complémentaire « Autres demandeurs ». Les décisions prises par l'administration seront notifiées au déclarant indiqué ci-dessous. Une copie sera adressée aux autres déclarants, qui seront co-titulaires de la décision de non-opposition et solidairement responsables du paiement des taxes.

[1] À compter du 1^{er} janvier 2016, le contrôle des changements de destination ne porte pas sur les changements entre sous-destinations d'une même destination prévues à l'article R. 151-28 du code de l'urbanisme. Il n'y a pas de formulaire à remplir dans ce cas.

[2] Vous pouvez déposer une déclaration si vous êtes dans un des quatre cas suivants : vous êtes propriétaire du terrain ou mandataire du ou des propriétaires ; vous avez l'autorisation du ou des propriétaires ; vous êtes co-indivisaire du terrain en indivision ou son mandataire ; vous avez qualité pour bénéficier de l'expropriation du terrain pour cause d'utilité publique.

1.1 Vous êtes un particulier Madame Monsieur

Nom

Prénom

Date et lieu de naissance : Date : ___/___/___

Commune : _____

Département : ___ ___ ___ Pays : _____

1.2 Vous êtes une personne morale

Dénomination

Raison sociale

SAS RAD 350 ENERGY

N° SIRET

Type de société (SA, SCI...)

843 22 0567 000 13

SAS

Représentant de la personne morale : Madame Monsieur

Nom

Prénom

RABOURDIN

Hubert

2 Coordonnées du déclarant

Adresse : Numéro : _____ Voie : _____

Lieu-dit : Ferme de La Bode

Localité : ANDRÉZEL

Code postal : 77390 BP : _____ Cedex : _____

Téléphone : 0677156787 Indicatif pour le pays étranger : _____

Si le déclarant habite à l'étranger :

Pays : _____ Division territoriale : _____

Adresse électronique :

ad.bio-energy@gmail.com

 J'accepte de recevoir à l'adresse électronique communiquée les réponses de l'administration et notamment par lettre recommandée électronique ou par un autre procédé électronique équivalent les documents habituellement notifiés par lettre recommandée avec accusé de réception.**2Bis Identité et coordonnées d'une personne autre que le(s) demandeur(s)^[3]**

① Si vous souhaitez que les réponses de l'administration (autres que les décisions) soient adressées à une autre personne, veuillez préciser son nom et ses coordonnées.

Pour un particulier : Madame Monsieur

Nom

Prénom

Pour une personne morale :

Dénomination

Raison sociale

SCEA CHAMPRENIARD LA GRANGE

N° SIRET

Type de société (SA, SCI...)

32484731800015

SCEA

Représentant de la personne morale : Madame Monsieur

Nom

Prénom

DECREPT

Charles Anouad

[3] J'ai pris bonne note que ces informations doivent être communiquées avec l'accord de la personne concernée. Elles feront l'objet d'un traitement de données dans le cadre de cette déclaration.

Adresse : Numéro : 17 Voie : Rue de Champrenaud

Lieu-dit : _____

Localité : COURPALAY

Code postal : 77540 BP : _____ Cedex : _____

Si cette personne habite à l'étranger :

Pays : _____ Division territoriale : _____

Téléphone : 0663817849 Indicatif pour le pays étranger : _____

Adresse électronique :
perma.decept @ gmail.com

3 Le terrain

3.1 Localisation du (ou des) terrain(s)

① Les informations et plans (voir liste des pièces à joindre) que vous fournissez doivent permettre à l'administration de localiser précisément le (ou les) terrain(s) concerné(s) par votre projet. Le terrain est constitué de l'ensemble des parcelles cadastrales d'un seul tenant appartenant à un même propriétaire.

Adresse du (ou des) terrain(s)

Numéro : _____ Voie : DCS A

Lieu-dit : _____

Localité : COURPALAY

Code postal : 77540

Parcelle au milieu des champs

Références cadastrales^[4] :

① Si votre projet porte sur plusieurs parcelles cadastrales, veuillez renseigner la fiche complémentaire page 11.

Préfixe : _____ Section : 7 Numéro : 0116 Superficie de la parcelle cadastrale (en m²) : 485420

3.2 Situation juridique du terrain

① Ces données, qui sont facultatives, peuvent toutefois vous permettre de faire valoir des droits à construire ou de bénéficier d'impositions plus favorables.

- Êtes-vous titulaire d'un certificat d'urbanisme pour ce terrain ? Oui Non Je ne sais pas
- Le terrain est-il situé dans un lotissement ? Oui Non Je ne sais pas
- Le terrain est-il situé dans une Zone d'Aménagement Concertée (Z.A.C.) ? Oui Non Je ne sais pas
- Le terrain fait-il partie d'un remembrement urbain (Association Foncière Urbain) ? Oui Non Je ne sais pas
- Le terrain est-il situé dans un périmètre ayant fait l'objet d'une convention de Projet Urbain Partenarial (P.U.P) ? Oui Non Je ne sais pas
- Le projet est-il situé dans le périmètre d'une Opération d'Intérêt National (O.I.N) ? Oui Non Je ne sais pas

Si votre terrain est concerné par l'un des cas ci-dessus, veuillez préciser, si vous les connaissez, les dates de décision ou d'autorisation, les numéros et les dénominations :

[4] En cas de besoin, vous pouvez vous renseigner auprès de la mairie.

4 À remplir pour une demande concernant un projet d'aménagement

① Si votre projet ne comporte pas d'aménagements, reportez-vous directement au cadre 5 (projet de construction).

4.1 Nature des travaux, installations ou aménagements envisagés quel que soit le secteur de la commune

① Cochez la ou les cases correspondantes.

- Lotissement
- Division foncière située dans une partie de la commune délimitée par le conseil municipal^[5]
- Terrain de camping
- Installation d'une caravane en dehors d'un terrain de camping ou d'un parc résidentiel de loisirs
 - Durée annuelle d'installation (en mois) : _____
- Aires de stationnement ouvertes au public, dépôts de véhicules et garages collectifs de caravanes
 - Contenance (nombre d'unités) : _____
- Modification ou suppression d'un élément protégé par une délibération du conseil municipal
- Installation d'une résidence mobile constituant l'habitat permanent des gens du voyage pendant plus de trois mois consécutifs
- Aire d'accueil des gens du voyage
- Travaux ayant pour effet de modifier l'aménagement des espaces non bâtis autour d'un bâtiment existant situé dans le périmètre d'un site patrimonial remarquable ou abords d'un monument historique.
- Aménagement d'un terrain pour au moins deux résidences démontables, créant une surface de plancher totale inférieure ou égale à 40 m², constituant l'habitat permanent de leurs utilisateurs

- Travaux d'affouillements ou d'exhaussements du sol :
 - Superficie (en m²) : _____
 - Profondeur en m (pour les affouillements) : _____
 - Hauteur en m (pour les exhaussements) : _____
 - Coupe et abattage d'arbres
 - Modification ou suppression d'un élément protégé par un plan local d'urbanisme ou document d'urbanisme en tenant lieu (plan d'occupation des sols, plan de sauvegarde et de mise en valeur, plan d'aménagement de zone)^[6]
 - Aménagement d'aire d'accueil et terrain familial des gens du voyage recevant jusqu'à deux résidences mobiles
- Dans le périmètre d'un site patrimonial remarquable, abords d'un monument historique, site classé ou réserve naturelle :**
- Installation de mobilier urbain, d'œuvre d'art
 - Modification de voie ou espace publics
 - Plantations effectuées sur les voies ou espaces publics

Courte description de votre projet ou de vos travaux :

Superficie du (ou des) terrain(s) à aménager (en m²) : _____

Si les travaux sont réalisés par tranches, veuillez en préciser le nombre : _____

[5] En application de l'article L.115-3 du code de l'urbanisme.

[6] Élément identifié et protégé en application de l'article L.151-19 du code de l'urbanisme. En cas de doute, veuillez vérifier auprès de la mairie.

4.2 À remplir pour la déclaration d'un camping, d'un parc résidentiel de loisirs ou d'un terrain mis à disposition de campeurs

Agrandissement ou réaménagement d'une structure existante ? Oui Non

Si oui,

– Veuillez préciser la date et/ou le numéro de l'autorisation : _____

– Veuillez préciser le nombre d'emplacements : _____

• avant agrandissement ou réaménagement : _____

• après agrandissement ou réaménagement : _____

Veuillez préciser le nombre maximum d'emplacements réservés aux :

tentes : _____ caravanes : _____ résidences mobiles de loisirs : _____

et précisez le nombre maximal de personnes accueillies : _____

Implantation d'habitations légères de loisirs (HLL)

Nombre d'emplacements réservés aux HLL : _____ Surface de plancher prévue, réservée aux HLL : _____

4.3 À remplir pour la déclaration de coupe et/ou abattage d'arbres

Courte description du lieu concerné :

bois ou forêt parc alignement (espaces verts urbains)

Nature du boisement :

Essences : _____

Âge : _____ Densité : _____ Qualité : _____

Traitement : _____ Autres : _____

5 À remplir pour une demande comprenant un projet de construction

5.1 Nature des travaux envisagés

- Nouvelle construction
- Travaux ou changement de destination^[7] sur une construction existante
- Clôture

Courte description de votre projet ou de vos travaux :

Installation d'une poche de stockage de 975m³
pour le méthaniseur R&D Bio Energy basé
au hameau de La Fenêtré (77720 Quincy)

Si votre projet nécessite une puissance électrique supérieure à 12 kVA monophasé (ou 36 kVA triphasé),

indiquez la puissance électrique nécessaire à votre projet : _____

Si votre projet est un ouvrage de production d'électricité à partir de l'énergie solaire installé sur le sol, indiquez sa puissance crête : _____ kW et la destination principale de l'énergie produite : _____

5.2 Informations complémentaires

• Type d'annexes :

- Piscine
- Garage
- Véranda
- Abri de jardin
- Autres annexes à l'habitation

Précisez : _____

• Nombre total de logements créés : _____ dont individuels : _____ dont collectifs : _____

• Répartition du nombre total de logements créés par type de financement :

Logement Locatif Social _____ Accession Sociale (hors prêt à taux zéro) _____ Prêt à taux zéro _____

Autres financements : _____

• Mode d'utilisation principale des logements :

- Occupation personnelle (particulier) ou en compte propre (personne morale)
- Vente
- Location

S'il s'agit d'une occupation personnelle, veuillez préciser :

- Résidence principale
- Résidence secondaire

Si le projet est un foyer ou une résidence, à quel titre :

- Résidence pour personnes âgées
- Résidence pour étudiants
- Résidence de tourisme
- Résidence hôtelière à vocation sociale
- Résidence sociale
- Résidence pour personnes handicapées
- Autres, précisez : _____

[7] Pour des informations concernant les changements de destination, se reporter à la rubrique 5.3 et 5.4.

- Nombre de chambres créées en foyer ou dans un hébergement d'un autre type : ___ ___ ___
- Répartition du nombre de logements créés selon le nombre de pièces :
 - 1 pièce ___ ___ ___ 2 pièces ___ ___ ___
 - 3 pièces ___ ___ ___ 4 pièces ___ ___ ___
 - 5 pièces ___ ___ ___ 6 pièces et plus ___ ___ ___
- Nombre de niveaux du bâtiment le plus élevé :
 - au-dessus du sol ___ ___ ___ et au-dessous du sol ___ ___ ___
- Indiquez si vos travaux comprennent notamment :
 - Extension Surélévation Création de niveaux supplémentaires
- Information sur la destination des constructions futures en cas de réalisation au bénéfice d'un service public ou d'intérêt collectif :
 - Transport Enseignement et recherche Action sociale
 - Ouvrage spécial Santé Culture et loisir

5.3 Destination des constructions et tableau des surfaces

① Uniquement à remplir si votre projet de construction est situé dans une commune couverte par un plan local d'urbanisme ou un document en tenant lieu appliquant l'article R.123-9 du code de l'urbanisme dans sa rédaction antérieure au 1^{er} janvier 2016.

Surfaces de plancher^[8] en m²

Destinations	Surface existante avant travaux (A)	Surface créée ^[9] (B)	Surface créée par changement de destination ^[10] (C)	Surface supprimée ^[11] (D)	Surface supprimée par changement de destination ^[9] (E)	Surface totale = (A) + (B) + (C) - (D) - (E)
Habitation						
Hébergement hôtelier						
Bureaux						
Commerce						
Artisanat ^[12]						
Industrie						
Exploitation agricole ou forestière						
Entrepôt						
Service public ou d'intérêt collectif						
Surfaces totales (m²)						

[8] Vous pouvez vous aider de la fiche d'aide pour le calcul des surfaces. La surface de plancher d'une construction est égale à la somme des surfaces de plancher closes et couvertes, sous une hauteur de plafond supérieure à 1,80 m, calculée à partir du nu intérieur des façades, après déduction, sous certaines conditions, des vides et des trémies, des aires de stationnement, des caves ou celliers, des combles et des locaux techniques ainsi que, dans les immeubles collectifs, une part forfaitaire des surfaces de plancher affectées à l'habitation (voir article R.111-22 du Code de l'urbanisme).

[9] Il peut s'agir soit d'une surface nouvelle construite à l'occasion des travaux, soit d'une surface résultant de la transformation d'un local non constitutif de surface de plancher (ex : transformation du garage d'une habitation en chambre).

[10] Le changement de destination consiste à transformer une surface existante de l'une des neuf destinations mentionnées dans le tableau vers une autre de ces destinations. Par exemple : la transformation de surfaces de bureaux en hôtel ou la transformation d'une habitation en commerce.

[11] Il peut s'agir soit d'une surface démolie à l'occasion des travaux, soit d'une surface résultant de la transformation d'un local constitutif de surface de plancher (ex : transformation d'un commerce en local technique dans un immeuble commercial).

[12] L'activité d'artisan est définie par la loi n° 96-603 du 5 juillet 1996 dans ses articles 19 et suivants, « activités professionnelles indépendantes de production, de transformation, de réparation, ou prestation de service relevant de l'artisanat et figurant sur une liste annexée au décret N° 98-247 du 2 avril 1998 ».

5.4 Destination, sous-destination des constructions et tableau des surfaces

① Uniquement à remplir si votre projet de construction est situé dans une commune couverte par le règlement national d'urbanisme, une carte communale ou dans une commune non visée à la rubrique 5.3.

Surface de plancher^[13] en m²

Destinations ^[14]	Sous-destinations ^[15]	Surface existante avant travaux (A)	Surface créée ^[16] (B)	Surface créée par changement de destination ^[17] ou de sous-destination ^[18] (C)	Surface supprimée ^[19] (D)	Surface supprimée par changement de destination ^[17] ou de sous-destination ^[18] (E)	Surface totale = (A) + (B) + (C) - (D) - (E)
Exploitation agricole et forestière	Exploitation agricole						
	Exploitation forestière						
Habitation	Logement						
	Hébergement						
Commerce et activités de service	Artisanat et commerce de détail						
	Restauration						
	Commerce de gros						
	Activités de services où s'effectue l'accueil d'une clientèle						
	Cinéma						
	Hôtels						
	Autres hébergements touristiques						
Équipement d'intérêt collectif et services publics	Locaux et bureaux accueillant du public des administrations publiques et assimilés						
	Locaux techniques et industriels des administrations publiques et assimilés						
	Établissements d'enseignement, de santé et d'action sociale						
	Salles d'art et de spectacles						
	Équipements sportifs						
	Autres équipements recevant du public						
Autres activités des secteurs secondaire ou tertiaire	Industrie						
	Entrepôt						
	Bureau						
	Centre de congrès et d'exposition						
Surfaces totales (en m²)							

[13] Vous pouvez vous aider de la fiche d'aide pour le calcul des surfaces. La surface de plancher d'une construction est égale à la somme des surfaces de plancher closes et couvertes, sous une hauteur de plafond supérieure à 1,80 m, calculée à partir du nu intérieur des façades, après déduction, sous certaines conditions, des vides et des trémies, des aires de stationnement, des caves ou celliers, des combles et des locaux techniques ainsi que, dans les immeubles collectifs, une part forfaitaire des surfaces de plancher affectées à l'habitation (voir article R.111-22 du Code de l'urbanisme).

[14] Les destinations sont réglementées en application de l'article R. 151-27 du code de l'urbanisme.

[15] Les sous-destinations sont réglementées en application de l'article R. 151-28 du code de l'urbanisme.

[16] Il peut s'agir soit d'une surface nouvelle construite à l'occasion des travaux, soit d'une surface résultant de la transformation d'un local non constitutif de surface de plancher (ex : transformation du garage d'une habitation en chambre).

[17] Le changement de destination consiste à transformer une surface existante de l'une des cinq destinations mentionnées dans le tableau vers une autre de ces destinations. Par exemple : la transformation de surfaces de commerces et activités de service en habitation.

[18] Le changement de sous-destination consiste à transformer une surface existante de l'une des vingt sous-destinations mentionnées dans le tableau vers une autre de ces sous-destinations. Par exemple : la transformation de surfaces d'entrepôt en bureau ou en salle d'art et de spectacles.

[19] Il peut s'agir soit d'une surface démolie à l'occasion des travaux, soit d'une surface résultant de la transformation d'un local constitutif de surface de plancher (ex : transformation d'un commerce en local technique dans un immeuble commercial).

5.5 Stationnement

Nombre de places de stationnement

Avant réalisation du projet : _____ Après réalisation du projet : _____

Places de stationnement affectées au projet, aménagées ou réservées en dehors du terrain sur lequel est situé le projet

Adresse 1 des aires de stationnement :

Numéro : _____ Voie : _____

Lieu-dit : _____

Localité : _____

Code postal : _____

Adresse 2 des aires de stationnement :

Numéro : _____ Voie : _____

Lieu-dit : _____

Localité : _____

Code postal : _____

Nombre de places : _____

Surface totale affectée au stationnement : _____ m², dont surface bâtie : _____ m²

Pour les commerces et cinémas :

Emprise au sol des surfaces, bâties ou non, affectées au stationnement (m²) : _____

6 Informations pour l'application d'une législation connexe

Indiquez si votre projet :

- porte sur une installation, un ouvrage, des travaux ou une activité soumis à déclaration en application du code de l'environnement (IOTA)
- porte sur des travaux soumis à autorisation environnementale en application du L.181-1 du code de l'environnement
- fait l'objet d'une dérogation au titre du L.411-2 4° du code de l'environnement (dérogation espèces protégées)
- porte sur une installation classée soumise à enregistrement en application de l'article L. 512-7 du code de l'environnement
- déroge à certaines règles de construction et met en œuvre une solution d'effet équivalent au titre de l'ordonnance n° 2018-937 du 30 octobre

Indiquez si votre projet se situe dans les périmètres de protection suivants :

Informations complémentaires

- se situe dans le périmètre d'un site patrimonial remarquable

2018 visant à faciliter la réalisation de projets de construction et à favoriser l'innovation

- relève de l'article L.632-2-1 du code du patrimoine (avis simple de l'architecte des Bâtiments de France pour les antennes-relais et les opérations liées au traitement de l'habitat indigne)

- a déjà fait l'objet d'une demande d'autorisation ou d'une déclaration au titre d'une autre législation que celle du code de l'urbanisme

Précisez laquelle :

- est soumis à une obligation de raccordement à un réseau de chaleur et de froid prévue à l'article L.712-3 du code de l'énergie

- se situe dans les abords d'un monument historique

7 Participation pour voirie et réseaux

① Si votre projet se situe sur un terrain soumis à la participation pour voirie et réseaux (PVR), indiquez les coordonnées du propriétaire ou celles du bénéficiaire de la promesse de vente, s'il est différent du demandeur.

7.1 Pour un particulier

Madame Monsieur

Nom

Prénom

7.2 Pour une personne morale

Dénomination

Raison sociale

N° SIRET

Type de société (SA, SCI...)

Représentant de la personne morale : Madame Monsieur

Nom

Prénom

Adresse : Numéro : _____ Voie : _____

Lieu-dit : _____

Localité : _____

Code postal : _____ BP : _____ Cedex : _____

Si cette personne habite à l'étranger :

Pays : _____ Division territoriale : _____

Adresse électronique : _____

@

8 Engagement du déclarant

J'atteste avoir qualité pour faire cette déclaration préalable. Je certifie exacts les renseignements fournis. J'ai pris connaissance des règles générales de construction prévues par le code de la construction et de l'habitation.

Je suis informé(e) qu'une déclaration devra être effectuée auprès des services fiscaux dans les 90

A Coupeplan

Le 01/09/2023

jours suivant l'achèvement des travaux (au sens de l'article 1406 du CGI) pour le calcul des impôts directs locaux et des taxes d'urbanisme, sur l'espace sécurisé du site www.impots.gouv.fr via le service « Gérer mes biens immobiliers »

Signature du déclarant

2. Déclaration d'une saline par voie papier

Votre déclaration doit être établie en deux exemplaires et doit être déposée à la mairie du lieu du projet. Vous devrez produire :

- un exemplaire supplémentaire, si votre projet se situe dans le périmètre d'un site patrimonial remarquable ou se voit appliquer une autre protection au titre des monuments historiques ;
- un exemplaire supplémentaire, si votre projet se situe dans un site classé, un site inscrit ou une réserve naturelle ;

- un exemplaire supplémentaire, si votre projet fait l'objet d'une demande de dérogation auprès de la commission régionale du patrimoine et de l'architecture ;
- deux exemplaires supplémentaires, si votre projet se situe dans un cœur de parc national.

PLAN TOPOGRAPHIQUE

"La Garenne du Haut de Rome "

Plan établi sur les limites apparentes, non définies et non garanties.

Maître d'ouvrage

SAS AXAN TP
30 Avenue Robert Surcouf
78960 VOISINS-LE BRETONNEUX
06.73.76.99.00

Dossier : 230243

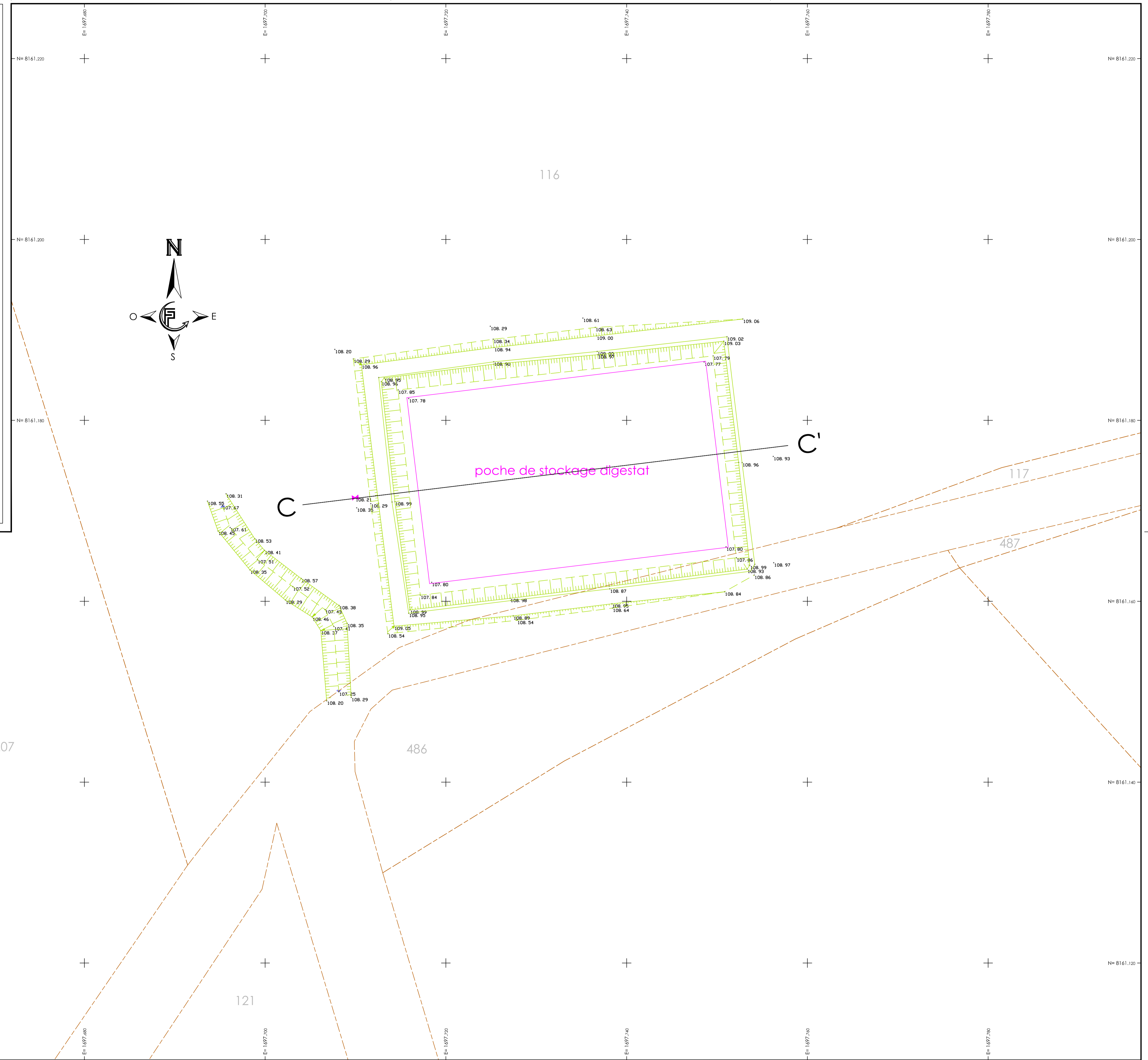
Echelle : 1/200

OPERATIONS DE TERRAIN					Repères		
Indice	Date	Intervenant	Intervention	Appareils	X	Y	Z
A	08/12/2023	ROW	levé topo	GNSS P			

PROJET				Système de rattachement	
Indice	Date	Réalisé par	Modification		
				Nivellement rattaché au N.G.F. (I.G.N.69) via TERIA Coordonnées RGF-93 CC48	
				Direction étude M. PIECHOWSKI	Responsable dossier M. ROMAJOI

GÉOMETRE EXPERT
SELARL de Géomètres Experts PIECHOWSKI - LEBLANC - BRETON
A.PIECHOWSKI - V.LEBLANC - F.BRETON - Géomètres Experts associés
M.LEBLANC - F.SEGOND - Géomètres Experts salariés
FP Géomètre Expert - 42 bis, Rue de la Paix 10000 TROYES
Tél. : 03 25 73 47 25 - E-mail : contact@fp-geometre-expert.fr
www.fp-geometre-expert.fr

Fichier : K:\2023\23-0243\TOPO\DXF-EXAM\SORTANT\230243_topo.dwg
Ce document est la propriété de FP GEOMETRE EXPERT, il ne peut être utilisé ou reproduit sans autorisation.



Légende:

- Bois relié
- Muret
- Bord chaussée, Bordures
- Clôture
- Talus
- Hsie, Arbre
- Piquet, borne
- Application cadastrale graphique - limite non définie
- Points Altimétriques

COUPES

"La Garenne du Haut de Rome "

Plan établi sur les limites apparentes, non définies et non garanties.

••••• Maître d'ouvrage •••••

SAS AXAN TP
30 Avenue Robert Surcouf
78960 VOISINS-LE BRETONNEUX
06.73.76.99.00

Dossier : 230243

Echelle : 1/200

OPERATIONS DE TERRAIN

Indice	Date	Intervenant	Intervention	Appareils
A	08/12/2023	ROW	levé topo	GNSS P

Repères	X	Y	Z

PROJET

Indice	Date	Réalisé par	Modification

Système de rattachement	
Nivellement rattaché au N.G.F. (I.G.N.69) via TERIA ,Coordonnées RGF 93 CC48	
Direction étude	Responsable dossier
M. PIECHOWSKI	M. ROMAJOT

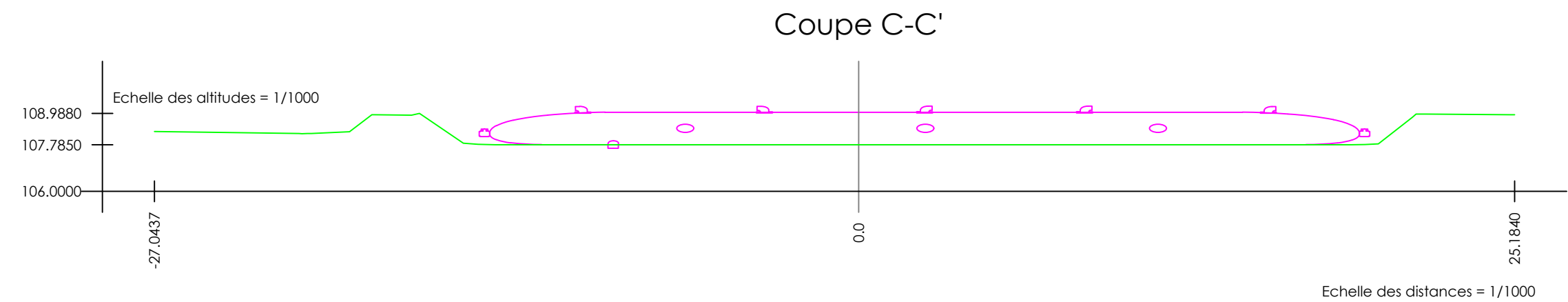


SELARL de Géomètres Experts PIECHOWSKI - LEBLANC - BRETON
A.PIECHOWSKI - V.LEBLANC - F.BRETON - Géomètres Experts associés
M.LEBLANC - F.SEGOND - Géomètres Experts salariés
FP Géomètre Expert - 42 bis, Rue de la Paix 10000 TROYES
Tél. : 03 25 73 47 25 - E-mail : contact@fp-geometre-expert.fr

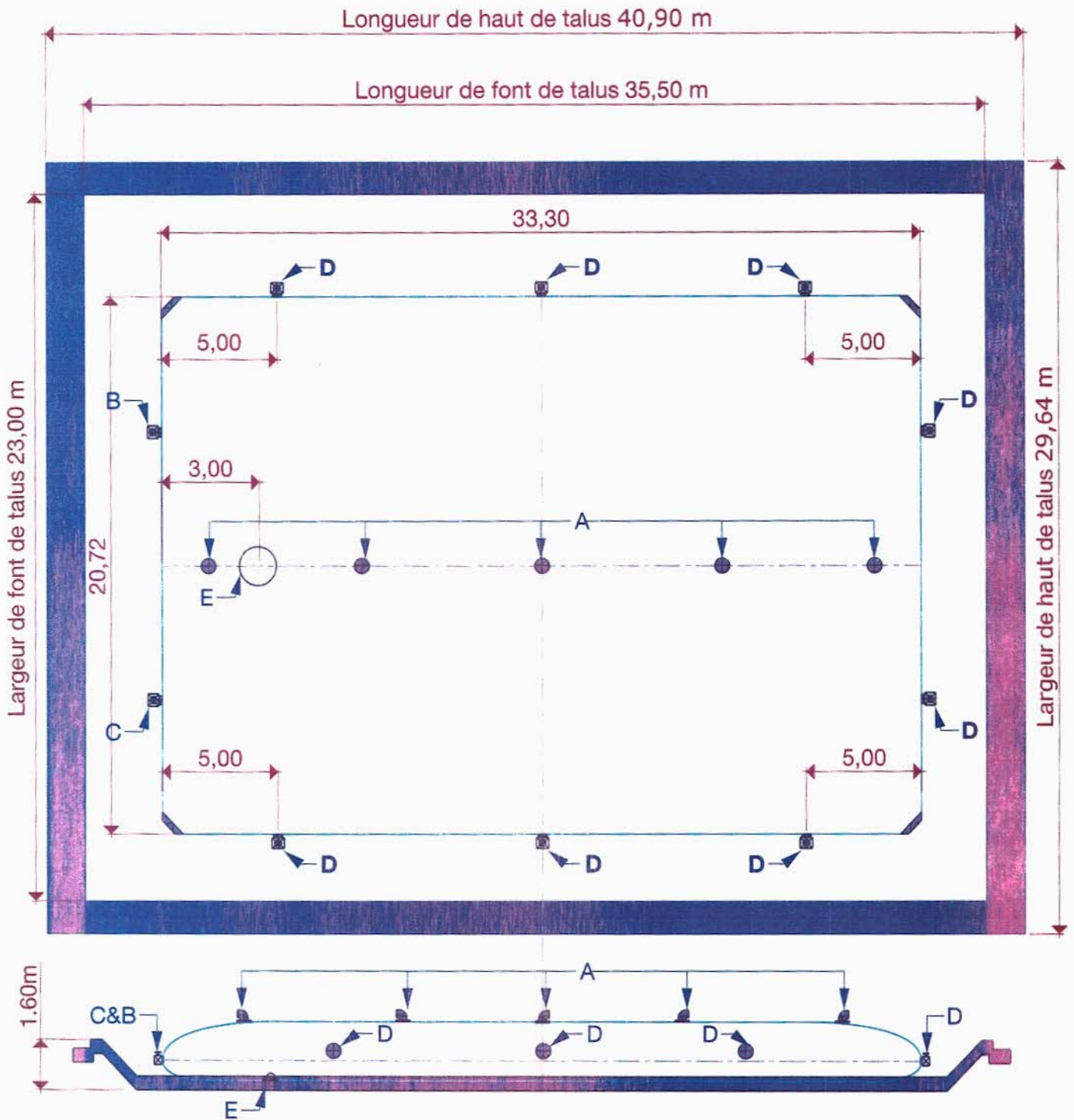
www.FP-geometre-expert.fr

Fichier = K:\2023\23-0243\TOPO\DXF-EMAIL\SORTANT\230243_topo.dwg

Ce document est la propriété de FP GEOMETRE EXPERT, il ne peut être utilisé ou reproduit sans autorisation.



Vue de dessus / Top view / Vista superior



Vue de Face / Front view / Vista lateral

G	0		Devis / Ref : CDE036776	Contact / Contacto : ALRE
F	0		Client / Customer / Cliente : R&D BIO ENERGY	
E	1	Ensemble Antivortex DN200 vis inversées (Antivortex et bride libre)+BRIDE LIBRE DN200	Forme / Shape / Forma : Citerne souple fermée autoportante	
D	8	Piquage DN100, Vanne guillotine Laiton ,Raccord symétrique DN100	Matière / Material : PVC	
C	1	Anti-vortex DN80 (3") RX (sans bride intérieure)+Vanne guillotine DN80 LAITON F/F+Raccord BAUER HK89 femelle fileté 3"	Tissu / Fabric / Tejido : ENVIRO+	
B	1	Remplissage RX INOX DN100 avec vanne et raccord Symétrique DN100	Capacité / Capacity / Capacidad : 975 m3	
A	5	Trop plein - Dégazeur DN80	Dessinateur / Disgner / Diseñador : RAVA	
Rep.	NB.	Designation / Designación		
Unité / Unit / Unid. :	M	Date / Fecha : 20/05/2022	Schéma de principe non contractuel / No contractuel schematic diagram	
Echelle / Scale / Escala :	---	Plan de devis / Quote / Presupuesto	Tous droits réservés, ce document ne peut être utilisé ou reproduit sans l'autorisation écrite de la société : LABARONNE - CITAF. This document may not be used or reproduced without the written permission of company : LABARONNE - CITAF.	



Récépissé de dépôt d'une déclaration préalable*

Madame, Monsieur,

Vous avez déposé une déclaration préalable à des travaux ou aménagements non soumis à permis. **Le délai d'instruction de votre dossier est d'UN MOIS** et, si vous ne recevez pas de réponse de l'administration dans ce délai, vous bénéficierez d'une décision de non-opposition à ces travaux ou aménagements.

→ **Toutefois, dans le mois qui suit le dépôt de votre dossier, l'administration peut vous contacter :**

- soit pour vous avertir qu'un autre délai est applicable, lorsque le code de l'urbanisme l'a prévu pour permettre les consultations nécessaires (si votre projet nécessite la consultation d'autres services...);
- soit pour vous indiquer qu'il manque une ou plusieurs pièces à votre dossier.

→ **Si vous recevez une telle correspondance avant la fin du mois qui suit le dépôt de votre déclaration, celle-ci remplacera le présent récépissé.**

→ **Si vous n'avez rien reçu à la fin du mois suivant le dépôt de votre déclaration, vous pourrez commencer les travaux^[1] après avoir :**

- affiché sur le terrain ce récépissé pour attester la date de dépôt ;

– installé sur le terrain, pendant toute la durée du chantier, un panneau visible de la voie publique décrivant le projet. Vous trouverez le modèle de panneau à la mairie, sur le site officiel de l'administration française : <http://www.service-public.fr> ainsi que dans la plupart des magasins de matériaux.

⚠ La décision de non-opposition n'est définitive qu'en l'absence de recours ou de retrait :


- dans le délai de deux mois à compter de son affichage sur le terrain, sa légalité peut être contestée par un tiers devant le tribunal administratif. Dans ce cas, l'auteur du recours est tenu de vous en informer au plus tard quinze jours après le dépôt du recours.
- dans le délai de trois mois après la date de la déclaration préalable, l'autorité compétente peut la retirer, si elle l'estime illégal. Elle est tenue de vous informer préalablement et de vous permettre de répondre à ses observations.

* Dans le cadre d'une saisine par voie électronique, le récépissé est constitué par un accusé de réception électronique.

[1] Certains travaux ne peuvent pas être commencés dès que la décision de non-opposition vous est acquise et doivent être différés : c'est le cas notamment des travaux de coupe et abattage d'arbres, des transformations de logements en un autre usage dans les communes de plus de 200 000 habitants et dans les départements de Paris, des Hauts-de-Seine, de la Seine-Saint-Denis et du Val-de-Marne, ou des installations classées pour la protection de l'environnement. Vous pouvez vérifier auprès de la mairie que votre projet n'entre pas dans ces cas.

Le projet ayant fait l'objet d'une déclaration n° DP0713523 00032
déposée à la mairie le : 21/01/2023
par : SAS R & D BIO ENERGY
est autorisé à défaut de réponse de l'administration un mois après cette date^[2].
Les travaux ou aménagements pourront alors être exécutés après affichage
sur le terrain du présent récépissé et d'un panneau décrivant le projet conforme
au modèle réglementaire.

Cachet de la mairie



Rèces complémentaires reçues le 06/11/24

Délais et voies de recours

La décision de non-opposition peut faire l'objet d'un recours administratif ou d'un recours contentieux dans un délai de deux mois à compter du premier jour d'une période continue de deux mois d'affichage sur le terrain d'un panneau décrivant le projet et visible de la voie publique (article R. 600-2 du code de l'urbanisme).

L'auteur du recours est tenu, à peine d'irrecevabilité, de notifier copie de celui-ci à l'auteur de la décision et au bénéficiaire de la non-opposition (article R. 600-1 du code de l'urbanisme).

La décision de non-opposition est délivrée sous réserve du droit des tiers : Elle vérifie la conformité du projet aux règles et servitudes d'urbanisme. Elle ne vérifie pas si le projet respecte les autres réglementations et les règles de droit privé. Toute personne s'estimant lésée par la méconnaissance du droit de propriété ou d'autres dispositions de droit privé peut donc faire valoir ses droits en saisissant les tribunaux civils, même si la déclaration préalable respecte les règles d'urbanisme.

[2] Le maire ou le préfet en délivre certificat sur simple demande.